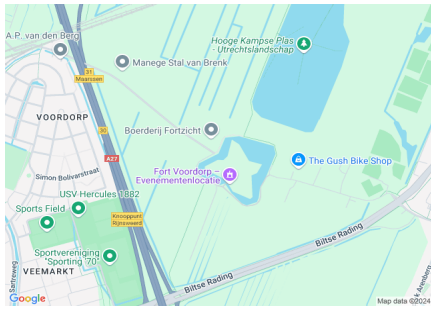


# Fort Voordorp te Utrecht



## Algemene beschrijving

|                 |  |
|-----------------|--|
| Coördinaten:    | 52.10988323970615, 5.157077407836952     |
| Grootte:        | 4 ha                                     |
| Max. diepte:    | 2 meter                                  |
| Gem. breedte:   | 35 meter                                 |
| Watertype:      | fortgracht                               |
| Opgenomen in:   | Gezamenlijke lijst van viswateren        |
| Naam HSV/HSF:   | Algemene Utrechtse Hengelaars Vereniging |
| Plaats HSV/HSF: | Utrecht                                  |

## Visrecht

|                                 |   |
|---------------------------------|---|
| Verhuurder visrecht:            | van Denderen BV                           |
| Visrecht hengelsportvereniging: | alleen schubvisrecht gehuurd van eigenaar |

## Huidige ecologie & milieu


### Waterplantenbedekking zomer:

|                            |             |
|----------------------------|-------------|
| <b>Totaal waterplanten</b> | <b>15 %</b> |
| Bovenwaterplanten:         | 6 %         |
| Drijfbladplanten:          | 8 %         |
| Onderwaterplanten:         | 1 %         |


### Milieu overig:

|                       |              |
|-----------------------|--------------|
| Doorzicht:            | 100 – 150 cm |
| Bodemsoort:           | Klei         |
| Bagger:               | 0 - 10 cm    |
| Vismigratie mogelijk: | Nee          |

### Meest gevangen vissoorten:



**Viswatertype:** Blankvoorn-brasem viswatertype



## Sportvisserij



recreatievisser



karpervisser

Meest gewaardeerd door de sportvisser viswater vlakbij de bebouwde kom  
 mooie omgeving  
 veel verschillende vissoorten

Belangrijkste knelpunten sportvisserij:  
 aalscholvervraat  
 te weinig waterplantengroei  
 niet geschikt voor minder valide visser

Gewenste maatregelen sportvisserij:

| <b>Sportvisserij</b>                          |   |
|---|---|
| Omschrijving wedstrijdtraject(en)             | geen                                      |
| Bijzondere regels                             | geen                                      |
| Aanwezige voorzieningen                       |   |
|   |   |
| Aantal vissers per dag gedurende zomerperiode | werkdag: 1<br>  weekend: 3<br>  topdag: 5 |

| <b>Visserijbeheer</b>                          |                      |
|--|----------------------|
| Vissterfte: (laatste 5 jaar)                   | geen                 |
| Visuitzettingen: (laatste 5 jaar)              | geen                 |
| Visonttrekking:                                | <i>Nee</i>           |
| Is er een visserijkundig onderzoek uitgevoerd? | <i>Nee</i> n.v.t.    |
| Overige/bijzonderheden                         | Nachtvissen verboden |

| <b>Wensen/actieplan komende 5 jaar</b> |  |
|--|--|
| Wensen                                 | In het verleden (begin jaren 2000) is er een vissterfte geweest waarbij veel karper is verloren, door de visstand via een 0 meting te inventariseren kunnen er plannen gemaakt worden wat er eigenlijk moet gebeuren om dit water weer aantrekkelijk te maken voor onze leden. |
| Actieplan: (laatste 5 jaar)            | <i>Jaartal</i> <i>Omschrijving</i>   |
|  | 2017            Uitzet 50 kg karper  |
|  | 2018            VKO  |
|  | 2019            Uitzet 100 kg karper   |
|  | 2020            geen   |
| 2021            geen                   |  |
| Overige bijzonderheden                 | Karperbeheer: Aantrekkelijk bestand met middelgrote karper. Uitzetbeleid boven RUK   |