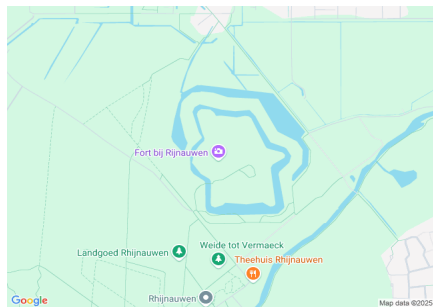




# Fort Rhijnauwen te Bunnik



## Algemene beschrijving

Coördinaten:	52.07521107685926, 5.1758528709412
Grootte:	3 ha
Max. diepte:	2 meter
Gem. breedte:	25 meter
Watertype:	fortgracht
Opgenomen in:	Gezamenlijke lijst van viswateren
Naam HSV/HSF:	Algemene Utrechtse Hengelaars Vereniging
Plaats HSV/HSF:	Utrecht



## Visrecht

Verhuurder visrecht:  
Visrecht hengelsportvereniging:

Beroepsvisser Burger  
alleen schubvisrecht gehuurd van eigenaar

## Huidige ecologie & milieu

### Waterplantenbedekking zomer:

Totaal waterplanten	23 %
Bovenwaterplanten:	6 %
Drijfbladplanten:	15 %
Onderwaterplanten:	2 %

### Milieu overig:

Doorzicht:	80 – 100 cm
Bodemsoort:	Klei
Bagger:	10 - 25 cm
Vismigratie mogelijk:	Nee

### Meest gevangen vissoorten:



blankvoorn




karper



zeelt

Viswatertype: Snoek-blankvoorn viswatertype



## Sportvisserij



recreatievisser



jeugd

Meest gewaardeerd door de sportvisser  
mooie omgeving  
viswater vlakbij de bebouwde kom  
veel verschillende vissoorten

Belangrijkste knelpunten sportvisserij:  
aalscholvervraat  
water slecht bevisbaar door oeverbegroeiing  
water slecht bereikbaar

Gewenste maatregelen sportvisserij:

<b>Sportvisserij</b>	
Omschrijving wedstrijdtraject(en)	geen
Bijzondere regels	geen
Aanwezige voorzieningen	
Aantal vissers per dag gedurende zomerperiode	werkdag: 1   weekend: 2   topdag: 4

<b>Visserijbeheer</b>	
Vissterfte: (laatste 5 jaar)	geen
Visuitzettingen: (laatste 5 jaar)	geen
Visonttrekking:	<i>Nee</i>
Is er een visserijkundig onderzoek uitgevoerd?	<i>Nee</i> n.v.t.
Overige/bijzonderheden	Nachtvissen verboden

<b>Wensen/actieplan komende 5 jaar</b>		
Wensen	geen	
Actieplan: (laatste 5 jaar)	<i>Jaartal</i>	<i>Omschrijving</i>
	2015	geen
	2016	geen
	2017	geen
	2018	geen
	2019	geen
Overige bijzonderheden	geen	