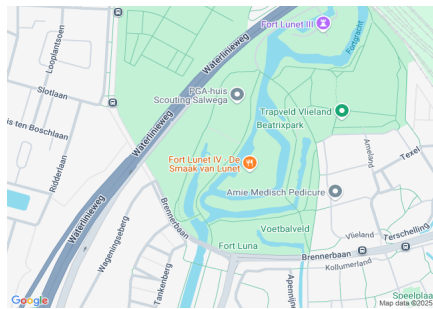



# Fort Lunetten IV te Utrecht



## Algemene beschrijving

Coördinaten: 52.06886697941798, 5.1324440002441785  
 Grootte: 2 ha  
 Max. diepte: 1,50 meter  
 Gem. breedte: 25 meter  
 Watertype: fortgracht  
 Opgenomen in: Gezamenlijke lijst van viswateren  
 Naam HSV/HSF: Algemene Utrechtse Hengelaars Vereniging  
 Plaats HSV/HSF: Utrecht



## Visrecht

Verhuurder visrecht: gemeente Utrecht  
 Visrecht hengelsportvereniging: volledig visrecht gehuurd van eigenaar

## Huidige ecologie & milieu

### Waterplantenbedekking zomer:

Totaal waterplanten: 38 %  
 Bovenwaterplanten: 2 %  
 Drijfbladplanten: 30 %  
 Onderwaterplanten: 6 %

### Milieu overig:

Doorzicht: 100 – 150 cm  
 Bodemsoort: Klei  
 Bagger: 10 - 25 cm  
 Vismigratie mogelijk: Ja

### Meest gevangen vissoorten:



baars




karper



ruisvoorn

Viswatertype: Snoek-blankvoorn viswatertype



## Sportvisserij



recreatievisser



jeugd

Meest gewaardeerd door de sportvisser  
 viswater in de bebouwde kom  
 mooie omgeving  
 veel verschillende vissoorten

Belangrijkste knelpunten sportvisserij:  
 water slecht bevisbaar door oeverbegroeiing  
 oever (deels) ontoegankelijk  
 niet geschikt voor minder valide visser

Gewenste maatregelen sportvisserij:

<b>Sportvisserij</b>	
Omschrijving wedstrijdtraject(en)	geen
Bijzondere regels	geen
Aanwezige voorzieningen	
Aantal vissers per dag gedurende zomerperiode	werkdag: 1   weekend: 3   topdag: 5

<b>Visserijbeheer</b>		
Vissterfte: (laatste 5 jaar)	geen	
Visuitzettingen: (laatste 5 jaar)	geen	
Visonttrekking:	<i>Nee</i>	
Is er een visserijkundig onderzoek uitgevoerd?	<i>Nee</i>	n.v.t.
Overige/bijzonderheden	Nachtvissen verboden	

<b>Wensen/actieplan komende 5 jaar</b>		
Wensen	geen	
Actieplan: (laatste 5 jaar)	<i>Jaartal</i>	<i>Omschrijving</i>
	2017	geen
	2018	geen
	2019	geen
	2020	geen
	2021	geen
Overige bijzonderheden	Karperbeheer: Aantrekkelijk bestand met middelgrote karper. Uitzetbeleid boven RUK	