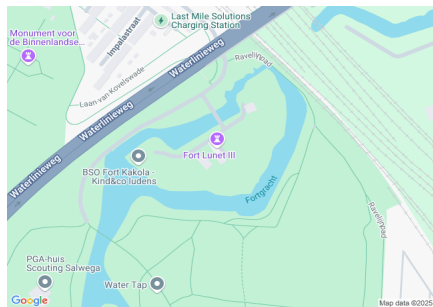




Fort Lunetten III te Utrecht



Algemene beschrijving

Coördinaten: 52.07137966635906, 5.1358128547668835
 Grootte: 2 ha
 Max. diepte: 1,50 meter
 Gem. breedte: 18 meter
 Watertype: fortgracht
 Opgenomen in: Gezamenlijke lijst van viswateren
 Naam HSV/HSF: Algemene Utrechtse Hengelaars Vereniging
 Plaats HSV/HSF: Utrecht



Visrecht

Verhuurder visrecht:
 Visrecht hengelsportvereniging:

Gemeente Utrecht
 volledig visrecht gehuurd van eigenaar

Huidige ecologie & milieu

Waterplantenbedekking zomer:

Totaal waterplanten 25 %
 Bovenwaterplanten: 8 %
 Drijfbladplanten: 12 %
 Onderwaterplanten: 5 %

Milieu overig:

Doorzicht: 80 – 100 cm
 Bodemsoort: Klei
 Bagger: 10 - 25 cm
 Vismigratie mogelijk: Ja

Meest gevangen vissoorten:



ruisvoorn




zeelt



snoek

Viswatertype:

Snoek-blankvoorn viswatertype



Sportvisserij



recreatievisser



jeugd

Meest gewaardeerd door de sportvisser viswater in de bebouwde kom
 belangrijk jeugdviswater
 goede snoekstand

Belangrijkste knelpunten sportvisserij:
 aalscholervraat
 oever (deels) ontoegankelijk
 water slecht bereikbaar

Gewenste maatregelen sportvisserij:

Sportvisserij	
Omschrijving wedstrijdtraject(en)	geen
Bijzondere regels	geen
Aanwezige voorzieningen	
Aantal vissers per dag gedurende zomerperiode	werkdag: 1 weekend: 3 topdag: 5

Visserijbeheer	
Vissterfte: (laatste 5 jaar)	geen
Visuitzettingen: (laatste 5 jaar)	geen
Visonttrekking:	<i>Nee</i>
Is er een visserijkundig onderzoek uitgevoerd?	<i>Nee</i> n.v.t.
Overige/bijzonderheden	Nachtvissen verboden

Wensen/actieplan komende 5 jaar		
Wensen	geen	
Actieplan: (laatste 5 jaar)	<i>Jaartal</i>	<i>Omschrijving</i>
	2017	geen
	2018	geen
	2019	geen
	2020	geen
	2021	geen
Overige bijzonderheden	Karperbeheer: Aantrekkelijk bestand met middelgrote karper. Uitzetbeleid boven RUK	