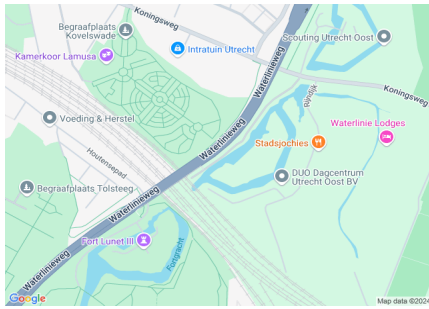



Fort Lunetten II te Utrecht



Algemene beschrijving

Coördinaten: 52.07345038343271, 5.13815174102787
 Grootte: 2 ha
 Max. diepte: 1,50 meter
 Gem. breedte: 20 meter
 Watertype: fortgracht
 Opgenomen in: Gezamenlijke lijst van viswateren
 Naam HSV/HSF: Algemene Utrechtse Hengelaars Vereniging
 Plaats HSV/HSF: Utrecht



Visrecht

Verhuurder visrecht: Gemeente Utrecht
 Visrecht hengelsportvereniging: volledig visrecht gehuurd van eigenaar

Huidige ecologie & milieu

Waterplantenbedekking zomer:

Totaal waterplanten: 18 %
 Bovenwaterplanten: 4 %
 Drijfbladplanten: 10 %
 Onderwaterplanten: 4 %

Milieu overig:

Doorzicht: 80 – 100 cm
 Bodemsot: Klei
 Bagger: 10 - 25 cm
 Vismigratie mogelijk: Ja

Meest gevangen vissoorten:



blankvoorn




ruisvoorn



zeelt

Viswatertype: Blankvoorn-brasem viswatertype



Sportvisserij



recreatievisser



jeugd

Meest gewaardeerd door de sportvisser viswater in de bebouwde kom
 veel verschillende vissoorten
 veel vis

Belangrijkste knelpunten sportvisserij:
 water slecht bevisbaar door oeverbegroeiing
 oever (deels) ontoegankelijk
 water slecht bereikbaar

Gewenste maatregelen sportvisserij:

Sportvisserij	
Omschrijving wedstrijdtraject(en)	geen
Bijzondere regels	geen
Aanwezige voorzieningen	
Aantal vissers per dag gedurende zomerperiode	werkdag: 0 weekend: 1 topdag: 2

Visserijbeheer	
Vissterfte: (laatste 5 jaar)	geen
Visuitzettingen: (laatste 5 jaar)	geen
Visonttrekking:	<i>Nee</i>
Is er een visserijkundig onderzoek uitgevoerd?	<i>Nee</i> n.v.t.
Overige/bijzonderheden	Nachtvissen verboden

Wensen/actieplan komende 5 jaar		
Wensen	geen	
Actieplan: (laatste 5 jaar)	<i>Jaartal</i>	<i>Omschrijving</i>
	2017	geen
	2018	geen
	2019	geen
	2020	geen
	2021	geen
Overige bijzonderheden	Karperbeheer: Aantrekkelijk bestand met middelgrote karper. Uitzetbeleid boven RUK	