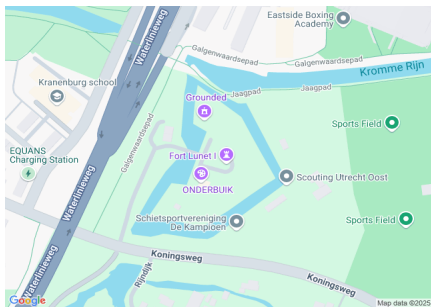



# Fort Lunetten I te Utrecht



## Algemene beschrijving

Coördinaten: 52.07604853587997, 5.142378902435341  
 Grootte: 1,5 ha  
 Max. diepte: 1,50 meter  
 Gem. breedte: 18 meter  
 Watertype: fortgracht  
 Opgenomen in: Gezamenlijke lijst van viswateren  
 Naam HSV/HSF: Algemene Utrechtse Hengelaars Vereniging  
 Plaats HSV/HSF: Utrecht



## Visrecht

Verhuurder visrecht: Gemeente Utrecht  
 Visrecht hengelsportvereniging: volledig visrecht gehuurd van eigenaar

## Huidige ecologie & milieu

### Waterplantenbedekking zomer:

<b>Totaal waterplanten</b>	<b>15 %</b>
Bovenwaterplanten:	4 %
Drijfbladplanten:	7 %
Onderwaterplanten:	3 %

### Milieu overig:

Doorzicht:	80 – 100 cm
Bodemsoort:	Klei
Bagger:	0 - 10 cm
Vismigratie mogelijk:	Ja

### Meest gevangen vissoorten:



karper




blankvoorn



snoek

Viswatertype: Blankvoorn-brasem viswatertype



## Sportvisserij



recreatievisser



karpervisser

Meest gewaardeerd door de sportvisser viswater vlakbij de bebouwde kom  
 belangrijk jeugdviswater  
 veel verschillende vissoorten

Belangrijkste knelpunten sportvisserij:  
 oever (deels) ontoegankelijk  
 water slecht bevisbaar door oeverbegroeiing  
 water slecht bereikbaar

Gewenste maatregelen sportvisserij:

<b>Sportvisserij</b>	
Omschrijving wedstrijdtraject(en)	geen
Bijzondere regels	geen
Aanwezige voorzieningen	
Aantal vissers per dag gedurende zomerperiode	werkdag: 0   weekend: 1   topdag: 2

<b>Visserijbeheer</b>		
Vissterfte: (laatste 5 jaar)	geen	
Visuitzettingen: (laatste 5 jaar)	geen	
Visonttrekking:	<i>Nee</i>	
Is er een visserijkundig onderzoek uitgevoerd?	<i>Nee</i>	n.v.t.
Overige/bijzonderheden	Nachtvissen verboden	

<b>Wensen/actieplan komende 5 jaar</b>		
Wensen	geen	
Actieplan: (laatste 5 jaar)	<i>Jaartal</i>	<i>Omschrijving</i>
	2017	geen
	2018	geen
	2019	geen
	2020	geen
	2021	geen
Overige bijzonderheden	Karperbeheer: Aantrekkelijk bestand met middelgrote karper. Uitzetbeleid boven RUK	