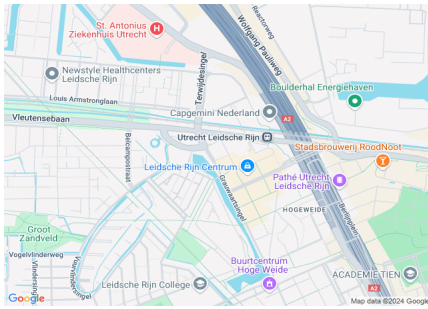




Fort Blauwkapel te Vleuten (Utrecht)



Algemene beschrijving

Coördinaten: 52.09807400044966, 5.062019920349159
 Grootte: 10 ha
 Max. diepte: 2 meter
 Gem. breedte: 20 meter
 Watertype: stadssloot
 Opgenomen in: Gezamenlijke lijst van viswateren
 Naam HSV/HSF: Algemene Utrechtse Hengelaars Vereniging
 Plaats HSV/HSF: Utrecht



Visrecht

Verhuurder visrecht:

Gemeente Utrecht

Visrecht hengelsportvereniging:

volledig visrecht gehuurd van eigenaar

Huidige ecologie & milieu

Waterplantenbedekking zomer:

Totaal waterplanten	25 %
Bovenwaterplanten:	15 %
Drijfbladplanten:	5 %
Onderwaterplanten:	5 %

Milieu overig:

Doorzicht:	40 – 60 cm
Bodemsoort:	Zand
Bagger:	0 - 10 cm
Vismigratie mogelijk:	Ja

Meest gevangen vissoorten:



blankvoorn




brasem



karpers

Viswatertype:

Snoek-blankvoorn viswatertype



Sportvisserij



recreatievisser



jeugd

Meest gewaardeerd door de sportvisser viswater in de bebouwde kom goede karpersstand (veel karpers) veel vis

Belangrijkste knelpunten sportvisserij: water slecht bevisbaar door oeverbegroeiing oever (deels) ontoegankelijk

Gewenste maatregelen sportvisserij:

Sportvisserij	
Omschrijving wedstrijdtraject(en)	geen
Bijzondere regels	geen
Aanwezige voorzieningen	
Aantal vissers per dag gedurende zomerperiode	werkdag: 2 weekend: 4 topdag: 6

Visserijbeheer			
Vissterfte: (laatste 5 jaar)	geen		
Visuitzettingen: (laatste 5 jaar)	<i>Jaartal</i>	<i>Vissoort</i>	<i>Omschrijving (Aantal/kg)</i>
	2016	karper	150 kg
Visonttrekking:	Nee		
Is er een visserijkundig onderzoek uitgevoerd?	Nee	n.v.t.	
Overige/bijzonderheden	geen		

Wensen/actieplan komende 5 jaar		
Wensen	geen	
Actieplan: (laatste 5 jaar)	<i>Jaartal</i>	<i>Omschrijving</i>
	2017	geen
	2018	Uitzet 100kg karper
	2019	geen
	2020	geen
	2021	geen
Overige bijzonderheden	Karperbeheer: Aantrekkelijk bestand met middelgrote karper. Uitzetbeleid boven RUK	