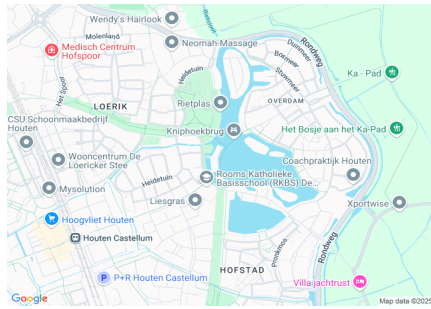




De Rietplas in Houten te Houten



Algemene beschrijving

Coördinaten: 52.02047184321367, 5.188770389556923
 Grootte: 13 ha
 Max. diepte: 15 meter
 Gem. breedte: 300 meter
 Watertype: stadsvijver
 Opgenomen in: Gezamenlijke lijst van viswateren
 Naam HSV/HSF: Algemene Utrechtse Hengelaars Vereniging
 Plaats HSV/HSF: Utrecht



Visrecht

Verhuurder visrecht:
 Visrecht hengelsportvereniging:

Gemeente Houten
 volledig visrecht gehuurd van eigenaar

Huidige ecologie & milieu

Waterplantenbedekking zomer:

Totaal waterplanten	23 %
Bovenwaterplanten:	5 %
Drijfbladplanten:	3 %
Onderwaterplanten:	15 %

Milieu overig:

Doorzicht:	100 – 150 cm
Bodemsoort:	Zand
Bagger:	0 - 10 cm
Vismigratie mogelijk:	Nee

Meest gevangen vissoorten:



brasem




karper



snoek

Viswatertype: Diep water viswatertype



Sportvisserij



karpervisser



recreatievisser

Meest gewaardeerd door de sportvisser
 viswater in de bebouwde kom
 belangrijk jeugdviswater

Belangrijkste knelpunten sportvisserij:
 aalscholvervaat
 oever (deels) ontoegankelijk

Gewenste maatregelen sportvisserij:

Sportvisserij	
Omschrijving wedstrijdtraject(en)	geen
Bijzondere regels	geen
Aanwezige voorzieningen	<i>aangepaste visplaats (mindervalide sportvisser)</i> :
Aantal vissers per dag gedurende zomerperiode	werkdag: 2 weekend: 10 topdag: 15

Visserijbeheer			
Vissterfte: (laatste 5 jaar)	geen		
Visuitzettingen: (laatste 5 jaar)	<i>Jaartal</i>	<i>Vissoort</i>	<i>Omschrijving (Aantal/kg)</i>
	2016	karper	100 kg
Visonttrekking:	<i>Nee</i>		
Is er een visserijkundig onderzoek uitgevoerd?	<i>Nee</i>	n.v.t.	
Overige/bijzonderheden	Nachtvissen toegestaan in de aangewezen nachtvis zone's		

Wensen/actieplan komende 5 jaar		
Wensen	geen	
Actieplan: (laatste 5 jaar)	<i>Jaartal</i>	<i>Omschrijving</i>
	2017	geen
	2018	Uitzet 50 kg karper
	2019	geen
	2020	geen
	2021	geen
Overige bijzonderheden	Nachtvissen verboden! Karperbeheer: Klein bestand met grote karper conform RUK	